

Guatemala, 28 de abril de 2017  
Informe 04-2017

Licenciado  
Juan Alberto Monzón Esquivel  
Viceministro del Patrimonio Cultural y Natural  
Su Despacho

Estimado Licenciado Monzón:

De la manera más atenta me dirijo a usted con el propósito presentarle mi informe de actividades mensuales conforme a lo estipulado en el **Contrato Administrativo por Servicios Profesionales Número 1118-2017**, aprobado mediante el acuerdo ministerial **Número 34-2017** correspondiente al mes de **Abril** del presente año y para el cobro de mis honorarios estoy presentando la Factura Serie "A" y correlativo 00061.

#### Actividades

1. En el edificio 389 de la Acrópolis Sur se llevaron a cabo trabajos de limpieza y consolidación de muros y estuco, haciendo aplicación de agua de cal en su muro, además de trabajos de limpieza de maleza en su fachada norte y el basamento. Entre tanto, en el Edificio 375 del mismo conjunto se aplicó agua de cal, tratamiento con el que se espera que las superficies estucadas mantengan niveles adecuados de hidratación, contribuyendo a su conservación. En total se abarcaron 1844 m<sup>2</sup>.






Foto 1. Edificio 389, Acrópolis Sur, Yaxha




*Foto 2. Edificio 375, Acrópolis Sur, Yaxha*

2. Se llevaron a cabo trabajos de limpieza de maleza y desyerbe en el Edificio 1 del Grupo Maler. De modo adicional se realizó una observación detallada de su estado de conservación para prevenir el surgimiento de grietas o bien desprendimientos de bloques de piedra. En total se alcanzaron 4500 m<sup>2</sup>.



*Foto 3. Edificio 1, Grupo Maler, Yaxha*

3. En el Juego de Pelota 1 se efectuó una limpieza de maleza y remoción de brotes de maleza ocurrido en distintos puntos de sus dos estructuras y tienden a proliferar. Junto a ello se ha proseguido con un monitoreo de las grietas que surgen a fin de tomar acciones correctivas con carácter inmediato. En total se abarcaron 1472 m<sup>2</sup>.




*Foto 4. Limpieza de maleza, Juego de Pelota 1, Yaxha*

4. En el Edificio 152 de la Plaza C se atendió la proliferación de hierba y maleza que surge en las juntas de los bloques de fachada y piedra de embono, además de chapeo en su área circundante. En total se alcanzaron 7080 m<sup>2</sup>.




*Foto 5. Fachada Oeste, Edificio 152, Plaza C, Yaxha*

5. La Acrópolis Norte recibió una importante atención durante el presente mes, dada la cantidad de elementos arquitectónicos expuestos. De tal modo, se realizó limpieza, desyerbe y chapeo en los edificios 134, 142, 144 y el basamento en sus fachadas Oeste y Sur. Es conveniente indicar que, dado el alto volumen de visitación turística a causa de la semana santa, debió observarse con detalle cada construcción a fin de prevenir desprendimientos que no sólo pongan bajo riesgo su integridad, así como del público visitante. En total se alcanzaron 23144 m<sup>2</sup>.



*Foto 6. Basamento Sur y Edificio 134, Acrópolis Norte, Yaxha*




*Foto 7. Edificio 142, Acrópolis Norte, Yaxha*



*Foto 8. Edificio 144, Acrópolis Norte, Yaxha*

6. En el Edificio 216 de la Acrópolis Este se ejecutaron actividades de limpieza de maleza y chapeo, además de barrido en las plataformas de sus cuerpos constructivos a fin de permitir la evacuación del agua. En total se abarcaron 2960 m<sup>2</sup>.



*Foto 9. Edificio 216, Acrópolis Este, Yaxha*

7. Se realizaron trabajos de limpieza mecánica de 19 estelas y siete altares de Yaxha, aplicando tratamiento con agua de cal en las estelas con talla 4, 11, 31 y 13.




*Foto 10. Estela 4, Plaza C, Yaxha*

8. En el laboratorio de materiales arqueológicos se realizaron dos actividades básicas, la primera de las cuales comprendió un proceso de lavado de los materiales cerámicos recuperados durante el proceso de intervención del Edificio 137 en coordinación con DECORSIAP. En segundo lugar, se procedió a realizar una revisión e inventario general de los materiales arqueológicos resguardados en el área de bodega para tener un adecuado control de su existencia y detectar piezas que pudieran ser susceptibles de restauración y exposición al público en el museo.




*Foto 11. Materiales recuperados en el Edificio 137 durante el proceso de lavado y secado para su posterior análisis*




*Foto 12. Proceso de revisión de las cajas con materiales arqueológicos*

9. Como parte del programa de monitoreo y mantenimiento de sitios arqueológicos del parque se llevó a cabo una visita de campo al sitio La Pochitoca junto a un equipo de trabajadores operativos del Grupo de Conservación y apoyo adicional del Grupo de Mantenimiento, lo que comprendió trabajo de chapeo en las áreas de plaza y acceso al sitio, así como despeje del camino ante la caída de árboles; se verificó su estado de conservación. No se detectaron evidencias de actividades ilícitas recientes que comprendieran excavaciones y depredación. Se abarcaron 19200 m<sup>2</sup>.



*Foto 13. La Pochitoca, área de plaza*




*Foto 14. Proceso de limpieza del camino de acceso a La Pochitoca*


10. Dentro del programa de monitoreo y mantenimiento de sitios se visitó el sitio La Poza Maya. Los trabajos comprendieron chapeo en plazas, verificación general del estado de conservación, así como realización de procesos de limpieza y conservación preventiva de muros con estuco y apuntalamiento de muros en su Edificio 1. Se abarcaron 27600 m<sup>2</sup>.



*Foto 15. Área de plaza, La Poza Maya*



*Foto 16. Muro con estuco que presenta pintura, el cual fue objeto de trabajos de conservación preventiva, Edificio 1, La Poza Maya*



*Foto 17. Muros apuntalados, Edificio 1, La Poza Maya*

11. En el sitio arqueológico Nakum se realizó una visita de campo para fines de monitoreo de sus elementos arquitectónicos y escultóricos expuestos, así como un control del crecimiento de la vegetación con el fin de prevenir crecimientos que pudieran poner bajo riesgo sus vestigios culturales y buscar recuperar la conexión visual entre sus diversos conjuntos.



*Foto 18. Proceso de control de crecimiento de la vegetación, plaza principal, Nakum*



12. En el Edificio 137 se ha proseguido avanzando con los sondeos en su fachada Oeste a la altura del cuarto cuerpo, así como el piso superior del quinto cuerpo, lo que ha permitido conocer el estado del relleno de la restauración efectuada durante la pasada década y su relación con los elementos originales. Por parte de la administración se continúa brindando el apoyo de acuerdo a los recursos disponibles, con el vehículo para el traslado de los materiales, así como insumos adicionales.




Foto 19. Superposición de bloques de la restauración sobre material original, Edificio 137, Yaxha

Jorge Mario Ortiz de León

Vg. Bo. Nelson Carabeo  
Coordinador Administrativo  
Parque Nacional Yaxha-Nakum-Naranjo

